

Radim Pytela - AC Vyškov
Zámecká 2, 68201 Vyškov
Tel/fax 517 341 565
mobil. 777 917 870
Mail: internet@acvyskov.cz

INTERNET
SOFTWARE
SLUŽBY **ACVyškov**
Zámecká 2, 68201 VYŠKOV
Tel.: 517 341565 e-mail: internet@acvyskov.cz

SUDOP BRNO, spol. s r.o.
Kounicova 688/26
602 00 B r n o

e - mailem

ve Vyškově dne 12.8.2021

naše zn.: AC – 121/2021

**Vyjádření ke stavební akci „Modernizace trati Brno – Přerov, 3. stavba Vyškov -
Nezamyslice“**

Na základě vaší žádosti o vyjádření k výše jmenované stavbě a na základě vámi předložené dokumentace vám sdělujeme následující :

V prostoru vámi plánovaného staveniště v k.ú. Vyškov, dědice u Vyškova a Pustiměř se **nachází zemní komunikační zařízení** (sít' elektronických komunikací) ve vlastnictví firmy Radim Pytela – AC Vyškov. Toto zařízení je tvořeno zemním vedením chrániček HDPE s optickým kabelem. Trasa našeho vedení je vyznačena v příložených výkresech. Současně na základě platného územního rozhodnutí bude realizována stavba zemní SEK v úseku od průmyslové zóny Vyškov do obce Pustiměř. Výkresovou dokumentaci tohoto úseku v příloze zasíláme rovněž.

Ve vámi vyznačených úsecích v dalších katastrálních územích se naše zemní SEK v současné době nenachází.

Při zpracování projektové dokumentace a při realizaci stavby požadujeme dodržet následující podmínky :

1. Trasa našeho vedení bude zakreslena do projektové dokumentace.
2. V případě provádění stavebních prací v ochranném pásmu našeho vedení stavebník min. 3 týdny před zahájením stavby formou objednávky vyzve zástupce naší firmy k vytyčení našeho zařízení přímo na místě stavby (kontakt Ing. Jiří Vonderka, tel. 724 384 844, email internet@acvyskov.cz). V žádosti uvádějte naši značku a údaje o investorovi a zhotoviteli stavby.
3. Průběh stavby a její následné užívání nebude rušit funkčnost komunikačního zařízení firmy Radim Pytela – AC Vyškov, a nedojde k jeho poškození.
4. Případné výkopy v ochranném pásmu našeho zemního vedení budou prováděny ručně. Před zásypem těchto případných výkopů, a po ukončení stavebních prací, přizve stavebník zástupce naší firmy ke kontrole našeho zemního vedení.
5. V případě neoprávněného zásahu nebo narušení komunikačního vedení a zařízení bude postupováno ve věci náhrady vzniklých škod v souladu s platnými právními předpisy a normami.

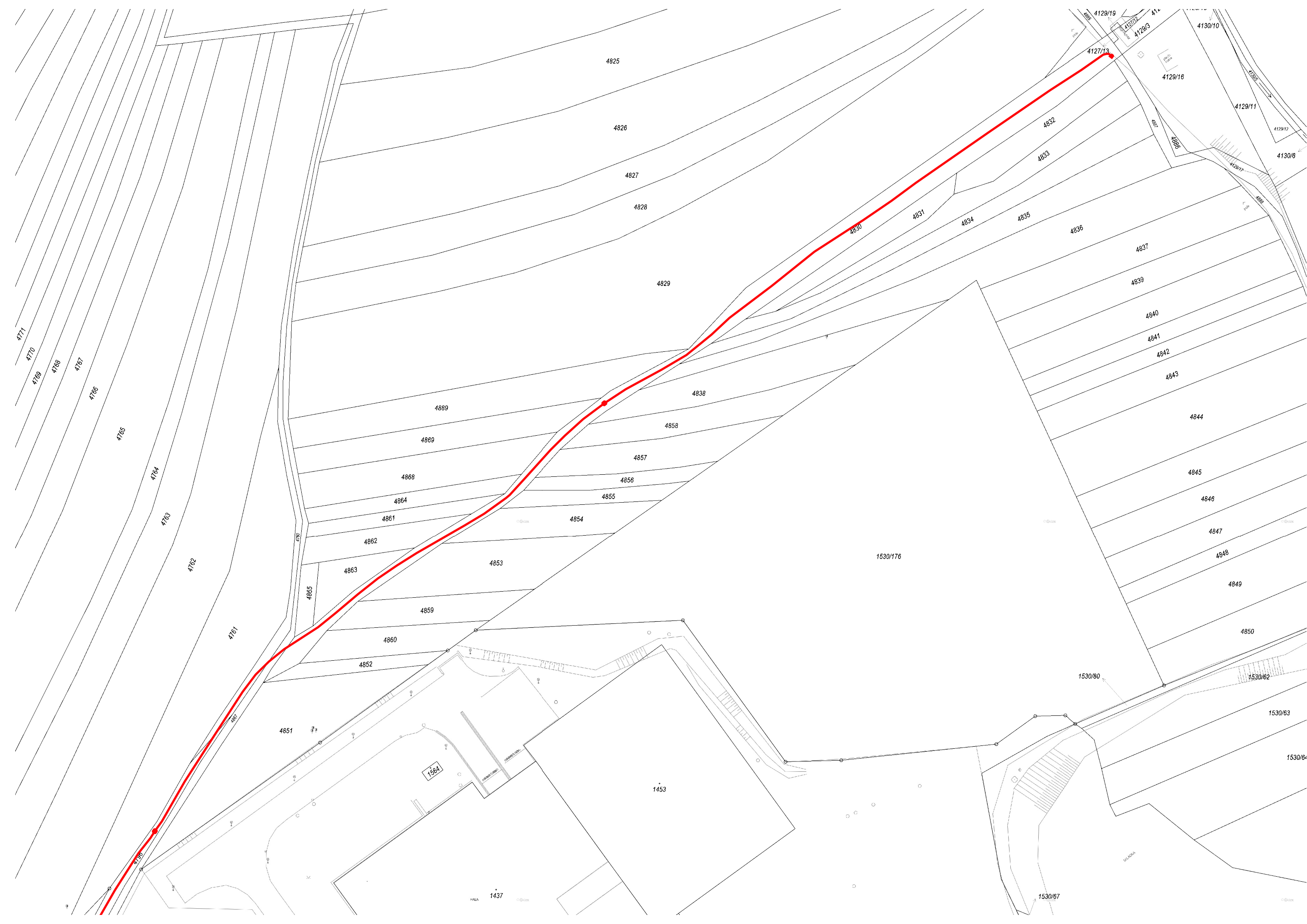
Platnost tohoto vyjádření je jeden rok od data vystavení. Při změně rozsahu stavby je nutno požádat naši organizaci o nové vyjádření k existenci komunikačního vedení a zařízení.

S přátelským pozdravem

Radim Pytela, Hrnčířská 21, 68201 VYŠKOV
IČ: 10106456 DIČ: CZ6105250613
Tel: 517 444 444 Mail: internet@acvyskov.cz

INTERNET
SOFTWARE
SLUŽBY **ACVyškov** 1

Radim Pytela



| | | | | | |
|---|--------------|--------------|---------------|--|------------|
| VYPRACOVAL | POVĚŘ. PROJ. | KRESLIL | ODPOV. PROJ. |  | |
| ING. LUKAŠÍK | ING. MRLINA | ING. LUKAŠÍK | ING. ZLOBICKÝ | | |
| | | | | | |
| <u>AC Vyškov-Pustiměř, I. etapa</u> <u>(AC2017007)</u> C.2 KATASTRÁLNÍ MAPA | | | | STUPEŇ | DUR |
| | | | | ZAK. Č. | ZP-6388/17 |
| | | | | DATUM | 8/2017 |
| | | | | MĚŘÍTKO | 1 : 1 000 |
| INVESTOR: | | | | VÝKRES Č. 14 | |
| R. Pytela - AC Vyškov, Hrnčířská 187/21, 682 01 Vyškov | | | | | |

LEGENDA:



PROJEKTOVANÁ TRASA S OP



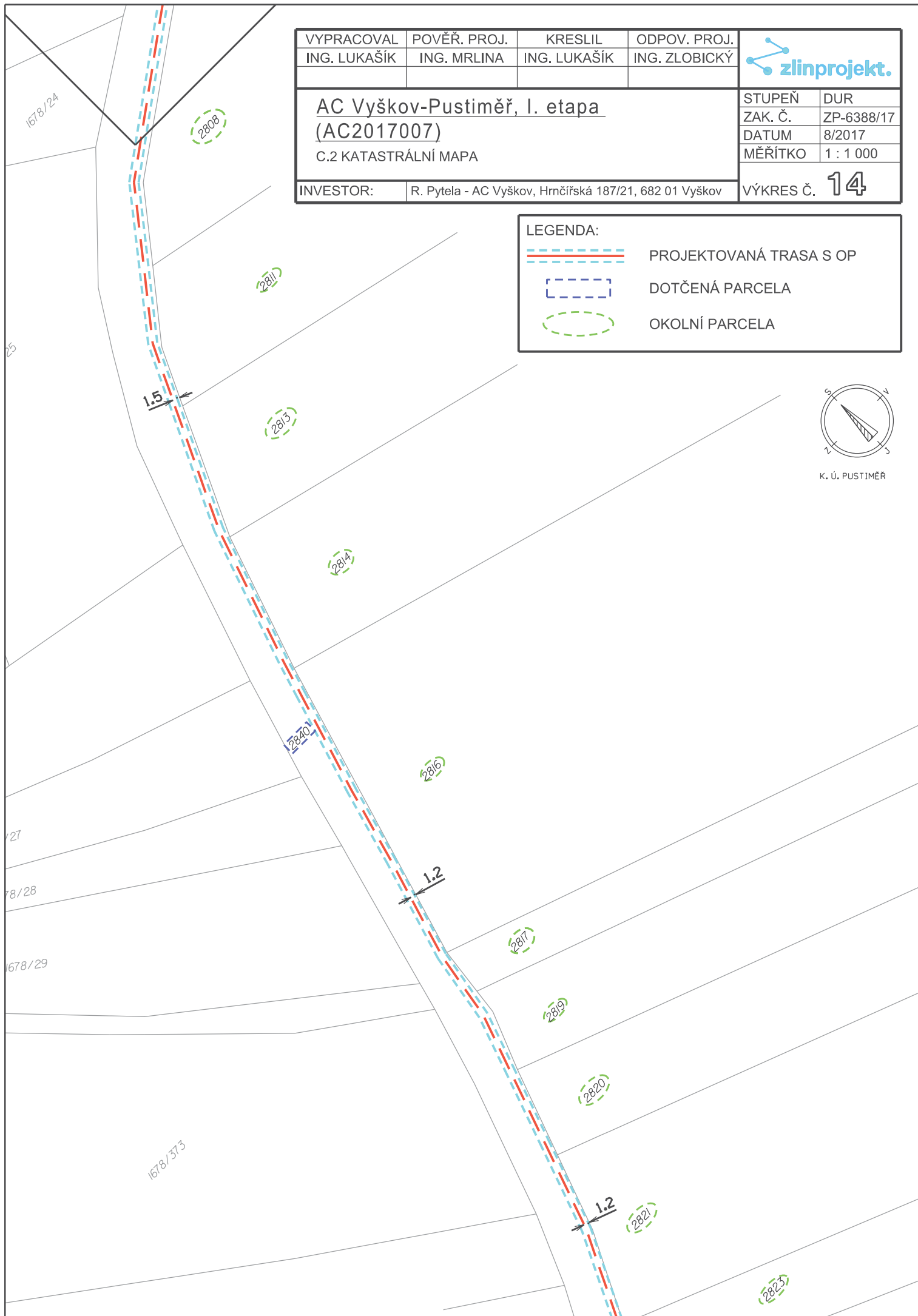
DOTČENÁ PARCELA



OKOLNÍ PARCELA



K. Ú. PUSTIMĚŘ



| | | | | | |
|---|--|--------------|---------------|---|------------|
| VYPRACOVAL | POVĚŘ. PROJ. | KRESLIL | ODPOV. PROJ. |  | |
| ING. LUKAŠÍK | ING. MRLINA | ING. LUKAŠÍK | ING. ZLOBICKÝ | | |
| AC Vyškov-Pustiměř, I. etapa (AC2017007) C.2 KATASTRÁLNÍ MAPA | | | | STUPEŇ | DUR |
| | | | | ZAK. Č. | ZP-6388/17 |
| | | | | DATUM | 8/2017 |
| | | | | MĚŘÍTKO | 1 : 1 000 |
| INVESTOR: | R. Pytela - AC Vyškov, Hrnčířská 187/21, 682 01 Vyškov | | | VÝKRES Č. | 15 |

LEGENDA:

PROJEKTOVANÁ TRASA S OP

DOTČENÁ PARCELA

OKOLNÍ PARCELA



K. Ú. PUSTIMĚŘ

1678/406

1678/378

1678/379

1678/380

1678/381

1678/382

1678/385

1678/386

1678/387

1678/388

1678/389

1678/390

1678/391

1678/392

1678/393

1678/394

U v á h y

2825

2825

2827

2829

2831

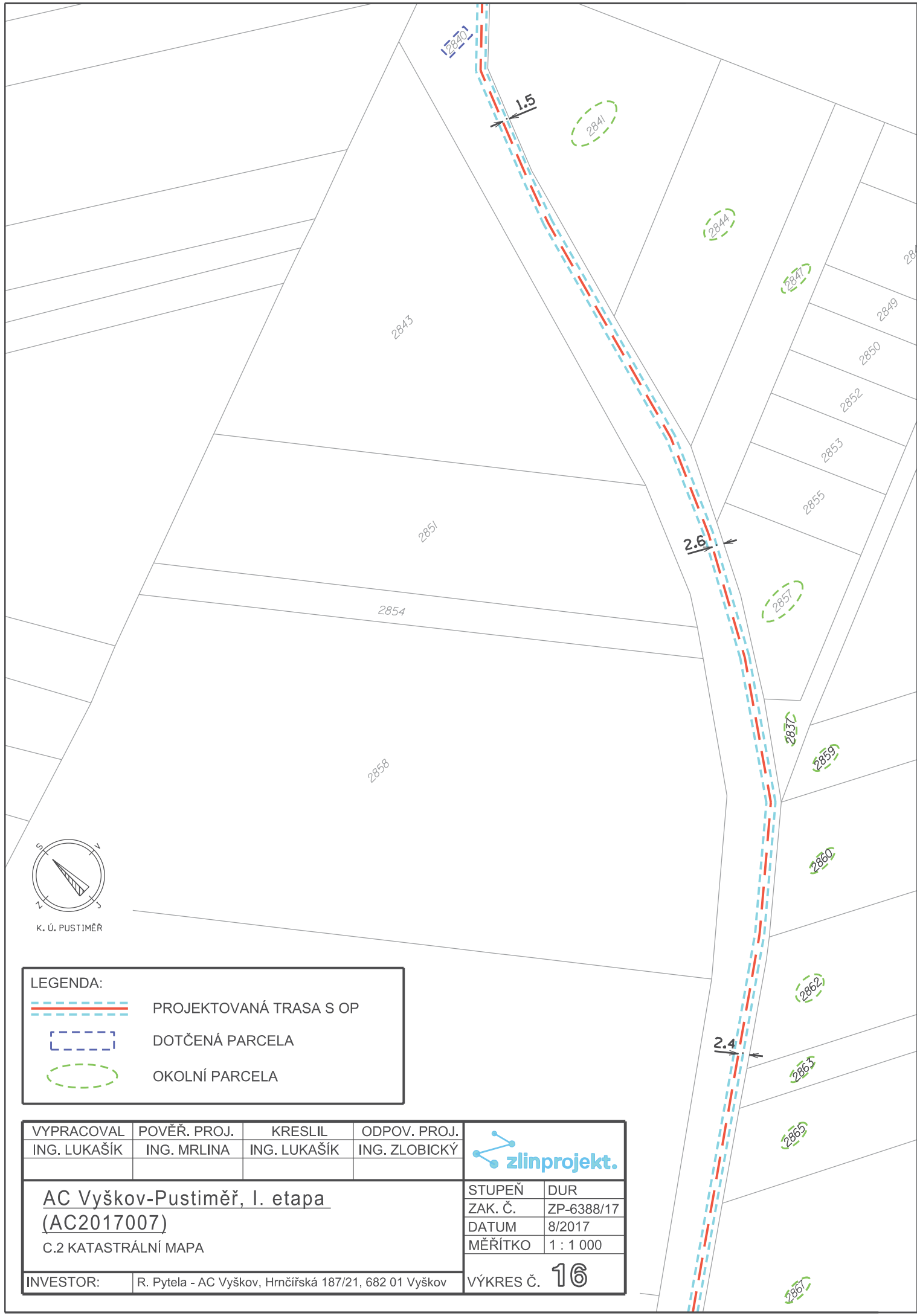
2839

1

2

1.8

12840



K. Ú. PUSTIMĚŘ

LEGENDA:



PROJEKTOVANÁ TRASA S OP



DOTČENÁ PARCELA



OKOLNÍ PARCELA

| | | | |
|--------------|--------------|--------------|---------------|
| VYPRACOVAL | POVĚŘ. PROJ. | KRESLIL | ODPOV. PROJ. |
| ING. LUKAŠÍK | ING. MRLINA | ING. LUKAŠÍK | ING. ZLOBICKÝ |



AC Vyškov-Pustiměř, I. etapa
(AC2017007)

C.2 KATASTRÁLNÍ MAPA




| | |
|---------|------------|
| STUPEŇ | DUR |
| ZAK. Č. | ZP-6388/17 |
| DATUM | 8/2017 |
| MĚŘÍTKO | 1 : 1 000 |

INVESTOR:

R. Pytela - AC Vyškov, Hrnčířská 187/21, 682 01 Vyškov

VÝKRES Č. **16**


| | | | | | |
|---|--------------|--------------|---------------|---|------------|
| VYPRACOVAL | POVĚŘ. PROJ. | KRESLIL | ODPOV. PROJ. |  | |
| ING. LUKAŠÍK | ING. MRLINA | ING. LUKAŠÍK | ING. ZLOBICKÝ | | |
| AC Vyškov-Pustiměř, I. etapa (AC2017007) C.2 KATASTRÁLNÍ MAPA | | | | STUPEŇ | DUR |
| | | | | ZAK. Č. | ZP-6388/17 |
| | | | | DATUM | 8/2017 |
| | | | | MĚŘÍTKO | 1 : 1 000 |
| INVESTOR: | | | | VÝKRES Č. | 17 |
| R. Pytela - AC Vyškov, Hrnčířská 187/21, 682 01 Vyškov | | | | | |

| | |
|---|-------------------------|
| LEGENDA: | |
|  | PROJEKTOVANÁ TRASA S OP |
|  | DOTČENÁ PARCELA |
|  | OKOLNÍ PARCELA |




| | | | | | |
|---|--------------|--------------|---------------|---|------------|
| VYPRACOVAL | POVĚŘ. PROJ. | KRESLIL | ODPOV. PROJ. |  | |
| ING. LUKAŠÍK | ING. MRLINA | ING. LUKAŠÍK | ING. ZLOBICKÝ | | |
| AC Vyškov-Pustiměř, I. etapa (AC2017007) C.2 KATASTRÁLNÍ MAPA | | | | STUPEŇ | DUR |
| | | | | ZAK. Č. | ZP-6388/17 |
| | | | | DATUM | 8/2017 |
| | | | | MĚŘÍTKO | 1 : 1 000 |
| INVESTOR: | | | | VÝKRES Č. 18 | |
| R. Pytela - AC Vyškov, Hrnčířská 187/21, 682 01 Vyškov | | | | | |


LEGENDA:



PROJEKTOVANÁ TRASA S OP



DOTČENÁ PARCELA



OKOLNÍ PARCELA



K. Ú. PUSTIMĚŘ

